



Администрация Пермского муниципального округа Пермского края  
Комитет имущественных отношений

## РАСПОРЯЖЕНИЕ

21.02.2025

№ 492

**О внесении изменений в распоряжение комитета имущественных отношений администрации Пермского муниципального округа Пермского края от 24.01.2025 № 257 «Об установлении публичного сервитута на часть земельных участков»**

В соответствии со ст. 23, гл. V.7 Земельного кодекса Российской Федерации, Федеральным законом от 25.10.2001 № 137-ФЗ «О введении в действие Земельного кодекса Российской Федерации», пп. 3.2.5 п. 3.2 разд. 3 Положения о комитете имущественных отношений администрации Пермского муниципального округа, утвержденного решением Думы Пермского муниципального округа Пермского края от 29.11.2022 № 48, на основании ходатайства публичного акционерного общества «Россети Урал» (ИНН 6671163413, ОГРН 1056604000970) (далее - ПАО «Россети Урал») от 07.02.2025 № 1370:

1. Внести в распоряжение комитета имущественных отношений администрации Пермского муниципального округа Пермского края от 24.01.2025 № 257 «Об установлении публичного сервитута на часть земельных участков» (далее – Распоряжение) следующие изменения:

1.1. пункт 1 Распоряжения изложить в следующей редакции:

«1. Установить в интересах ПАО «Россети Урал» публичный сервитут общей площадью 1237 кв.м на часть земельных участков:

- с кадастровым номером 59:32:0250002:8700 (62 кв.м), расположенный по адресу: Пермский край, м.р-н Пермский, с.п. Гамовское, с. Гамово;

- с кадастровым номером 59:32:0250002:4080 (319 кв.м), расположенный по адресу: край Пермский, м.о. Пермский, с Гамово, ул 50 лет Октября, зу 45;

- с кадастровым номером 59:32:0250002:666 (100 кв.м), расположенный по адресу: край Пермский, муниципальный округ Пермский, село Гамово, улица 50 лет Октября, дом 42, квартира 23;

- с кадастровым номером 59:32:0250002:668 (18 кв.м), расположенный по адресу: край Пермский, муниципальный округ Пермский, село Гамово, улица 50 лет Октября, дом 43, квартира 31;

- с кадастровым номером 59:32:0250002:70 (116 кв.м), расположенный по адресу: край Пермский, муниципальный округ Пермский, село Гамово, улица 50 лет Октября, з/у 22;

- с кадастровым номером 59:32:0250002:15016 (31 кв.м), расположенный по адресу: Пермский край, м.р-н Пермский, с.п. Гамовское, с. Гамово, ул. 50 лет Октября;

- в кадастровом квартале 59:32:0250002 (591 кв.м).

Цель: подключения (технологического присоединения) к сетям инженерно-технического обеспечения: Строительство 2БКТП-10/0,4 кВ, 2ЛЭП 10 кВ, 6 КЛ 0,4 кВ, установка оборудования приборов учета э/э 0,4 кВ для электроснабжения многоэтажной застройки (многоквартирный дом) по адресу: Пермский край, Пермский район, с. Гамово, ул. 50 лет Октября, з/у 45, (кад. номер зем. участка 59:0250002:4080).

Срок: 49 лет.»;

1.2. приложение № 1 к Распоряжению изложить в новой редакции, согласно приложению 1 к настоящему распоряжению;

1.3. приложение № 2 к Распоряжению изложить в новой редакции, согласно приложению 2 к настоящему распоряжению;

1.4. приложение № 3 к Распоряжению изложить в новой редакции, согласно приложению 3 к настоящему распоряжению.

2. Комитету имущественных отношений администрации Пермского муниципального округа в течение 5 рабочих дней со дня подписания настоящего распоряжения:

2.1. направить настоящее распоряжение в Управление Федеральной службы государственной регистрации, кадастра и картографии по Пермскому краю;

2.2. направить настоящее распоряжение в ПАО «Россети Урал»;

2.3. разместить настоящее распоряжение на официальном сайте Пермского муниципального округа в информационно-телекоммуникационной сети «Интернет» ([www.permokrug.ru](http://www.permokrug.ru)).

3. Настоящее распоряжение вступает в силу со дня его подписания.

4. Контроль исполнения распоряжения возложить на заместителя председателя комитета М.В. Королеву.

Председатель комитета



Е.А. Демидова

Приложение 1  
к распоряжению  
комитета имущественных  
отношений администрации  
Пермского муниципального округа  
от 21.02.2025 № 492






**СХЕМА РАСПОЛОЖЕНИЯ ГРАНИЦ ПУБЛИЧНОГО СЕРВИТУТА**

Строительство 2БКТП-10/0,4 кВ, 2ЛЭП 10 кВ, 6 КЛ 0,4 кВ, установка оборудования приборов учета э/э 0,4 кВ для электроснабжения многоэтажной застройки (многоквартирный дом) по адресу: Пермский край, Пермский район, с. Гамово, ул. 50 лет Октября, з/у 45, (кад. номер зем. участка 59:0250002:4080)



М 1:250

Условные обозначения:

-  Вновь образованная граница публичного сервитута
-  59:01:4410492:15 Кадастровый номер учтенного земельного участка
-  1 Образуемая точка контура, сведения о которой позволяют однозначно определить ее положение на местности
-  существующая часть границы, имеющих в ЕГРН сведения о которых достаточны для определения ее местоположения
-  линия проектируемой КЛ

Приложение 2  
к распоряжению  
комитета имущественных  
отношений администрации  
Пермского муниципального округа  
от 21.02.2025 № 492

## ОПИСАНИЕ МЕСТОПОЛОЖЕНИЯ ГРАНИЦ ПУБЛИЧНОГО СЕРВИТУТА

1. Система координат МСК-59					
2. Сведения о характерных точках границ объекта					
Обозначение характерных точек границ	Координаты, м		Метод определения координат характерной точки	Средняя квadraticная погрешность положения характерной точки (M <sub>t</sub> ), м	Описание обозначения точки на местности (при наличии)
	X	Y			
1	2	3	4	5	6
1	502557.03	2223024.54	Геодетический метод	0.10	закрепление отсутствует
2	502561.94	2223024.52	Геодетический метод	0.10	закрепление отсутствует
3	502562.18	2223059.47	Геодетический метод	0.10	закрепление отсутствует
4	502582.77	2223078.52	Геодетический метод	0.10	закрепление отсутствует
5	502582.64	2223092.10	Геодетический метод	0.10	закрепление отсутствует
6	502579.85	2223092.10	Геодетический метод	0.10	закрепление отсутствует
7	502579.88	2223131.09	Геодетический метод	0.10	закрепление отсутствует
8	502509.07	2223161.26	Геодетический метод	0.10	закрепление отсутствует
9	502455.08	2223160.55	Геодетический метод	0.10	закрепление отсутствует
10	502415.73	2223143.61	Геодетический метод	0.10	закрепление отсутствует
11	502391.61	2223143.13	Геодетический метод	0.10	закрепление отсутствует
12	502391.67	2223140.13	Геодетический метод	0.10	закрепление отсутствует
13	502416.37	2223140.63	Геодетический метод	0.10	закрепление отсутствует
14	502455.72	2223157.56	Геодетический метод	0.10	закрепление отсутствует
15	502508.48	2223158.25	Геодетический метод	0.10	закрепление отсутствует
16	502576.88	2223129.11	Геодетический метод	0.10	закрепление отсутствует
17	502576.88	2223092.10	Геодетический метод	0.10	закрепление отсутствует
18	502571.64	2223092.10	Геодетический метод	0.10	закрепление отсутствует
19	502571.64	2223079.60	Геодетический метод	0.10	закрепление отсутствует
20	502579.52	2223079.60	Геодетический метод	0.10	закрепление отсутствует
21	502559.77	2223061.33	Геодетический метод	0.10	закрепление отсутствует
22	502556.85	2223059.53	Геодетический метод	0.10	закрепление отсутствует
23	502515.41	2223059.83	Геодетический метод	0.10	закрепление отсутствует
24	502515.44	2223047.43	Геодетический метод	0.10	закрепление отсутствует
25	502505.51	2223044.77	Геодетический метод	0.10	закрепление отсутствует
26	502506.28	2223041.89	Геодетический метод	0.10	закрепление отсутствует
27	502518.45	2223045.13	Геодетический метод	0.10	закрепление отсутствует
28	502518.42	2223056.81	Геодетический метод	0.10	закрепление отсутствует
29	502557.68	2223056.53	Геодетический метод	0.10	закрепление отсутствует
30	502559.14	2223057.42	Геодетический метод	0.10	закрепление отсутствует
31	502558.96	2223027.54	Геодетический метод	0.10	закрепление отсутствует
32	502557.05	2223027.54	Геодетический метод	0.10	закрепление отсутствует
1	502557.03	2223024.54	Геодетический метод	0.10	закрепление отсутствует

**Расчет платы  
за публичный сервитут**

Плата за публичный сервитут рассчитана в соответствии с п. 4 ст. 39.46 Земельного кодекса Российской Федерации на часть земельного участка:

1. в кадастровом квартале **59:32:0250002:**

- Площадь земельного участка, обремененного сервитутом – 591 кв.м.
- Удельный показатель кадастровой стоимости – 278,62 руб/кв.м.
- Срок публичного сервитута – 49 лет
- Стоимость платы за сервитут:  $591 * 278,62 * 49 * 0,1\% = 8\ 068,56$  руб.

**Размер платы за весь срок сервитута – 8 068,56 рублей (Восемь тысяч шестьдесят восемь рублей 56 копеек), без учета НДС.**

**Платежные реквизиты  
для внесения платы за публичный сервитут**

**ИНН 5948066481**

**КПП 594801001**

**Наименование получателя** Управление Федерального казначейства по Пермскому краю (Комитет имущественных отношений администрации Пермского муниципального округа)

**Казначейский счет** 03100643000000015600

**Единый казначейский счет** 40102810145370000048

**Отделение Пермь Банка России // УФК по Пермскому краю г. Пермь**

**БИК 015773997**

**ОКТМО 57546000**

**назначение платежа** плата за публичный сервитут распоряжение от 21.02.2025 № 492

**КБК 542 1 11 05 410 14 0000 120**